

## Como chegar ao Verde Folhas

### 1. Coordenadas geográficas do Verde Folhas para GPS:

Latitude: 20° 5' 20.24" S

Logitude: 44° 3' 7.52" O

Se o GPS somente pedir o local onde deseja chegar, seguir o seguinte trajeto: a) Corrego do Feijão (bairro de Brumadinho); b) Casa Branca (bairro de Brumadinho onde se encontra o Verde Folhas). Chegando em Casa Branca, procurar as placas do Verde Folhas. A maioria dos aparelhos de GPS não localiza Casa Branca, portanto sugerimos seguir o trajeto descrito abaixo.

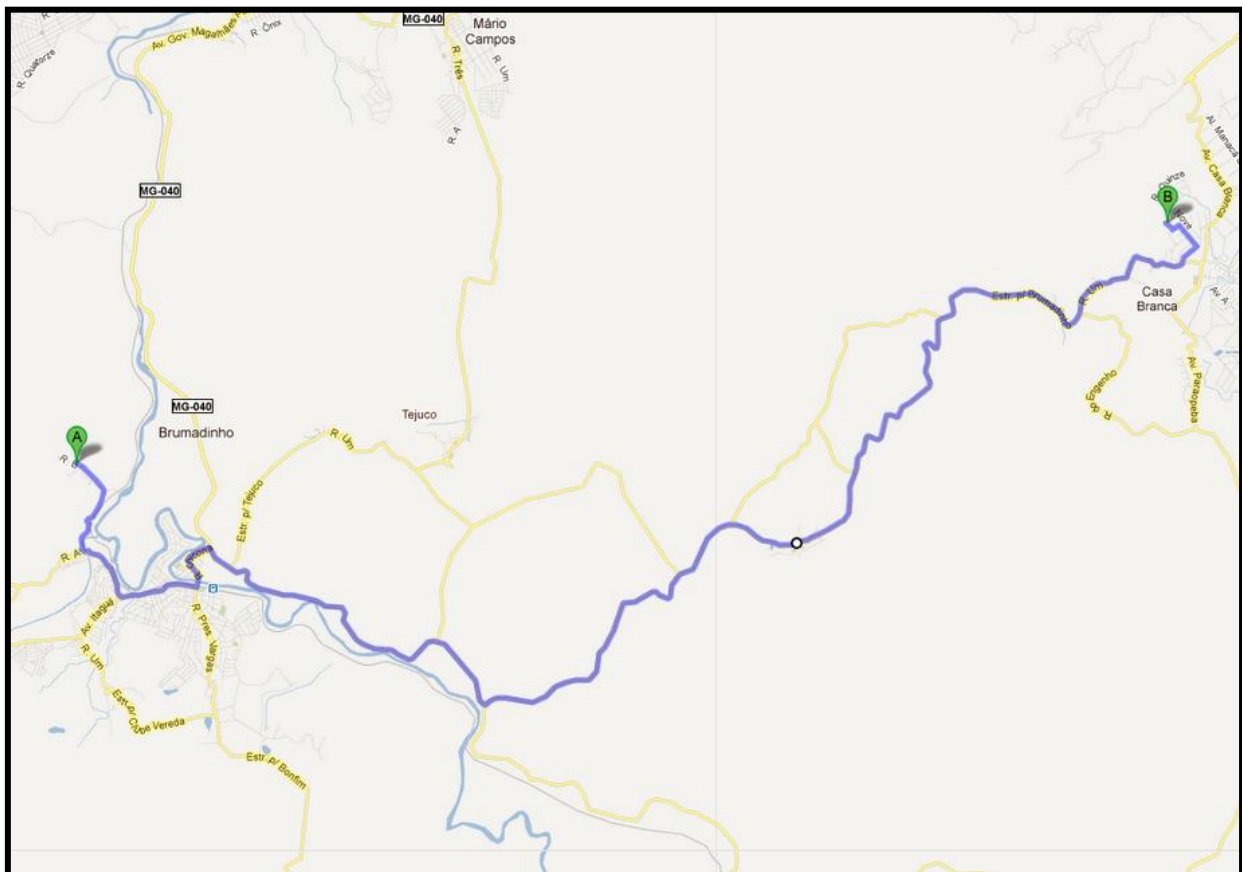
### 2. Visão geral do trajeto sugerido:

A distância entre o Inhotim e Verde Folhas é de aproximadamente 29,3km, as principais vias que se deve seguir a partir do Inhotim são:

- Av. Inhotim;
- Av. Itaguá;
- Av. R. Quintino Bocaiúva;
- R. Cicona;
- Estrada para Alberto Flores;
- Estrada para Casa Branca;

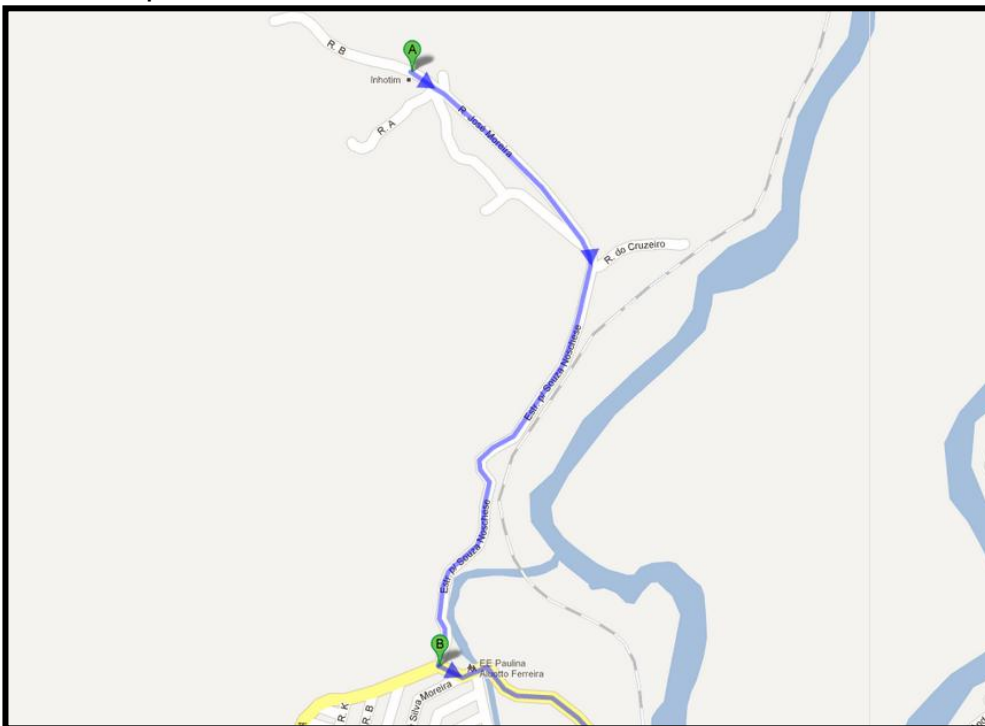
Seguindo do Inhotim (ponto A) em direção a Casa Branca (ponto B), passando pela estrada para Alberto flores, o trajeto sugerido tem uma distância total de aproximadamente **29,3Km**.

### Visão Geral do trajeto: Inhotim (ponto A) - Verde Folhas (ponto B)



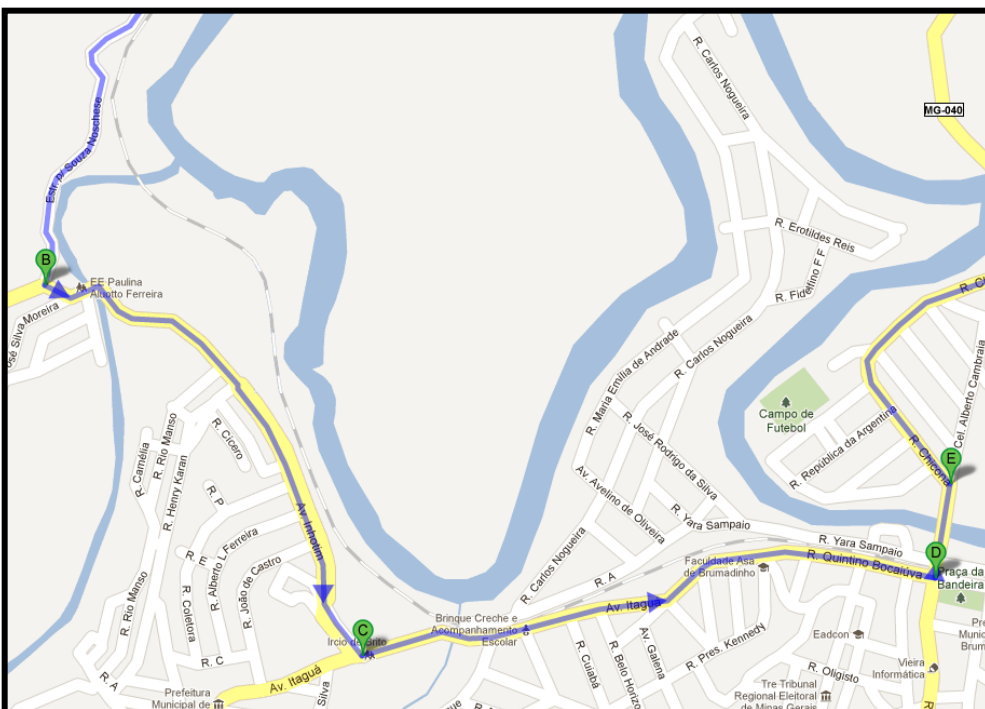
3. Detalhamento do caminho a ser seguido:

A partir do Inhotim, continue seguindo em direção ao centro de Brumadinho por aproximadamente 1,7 km até a Avenida Inhotim indicada pelo ponto B, onde deve-se virar a esquerda.



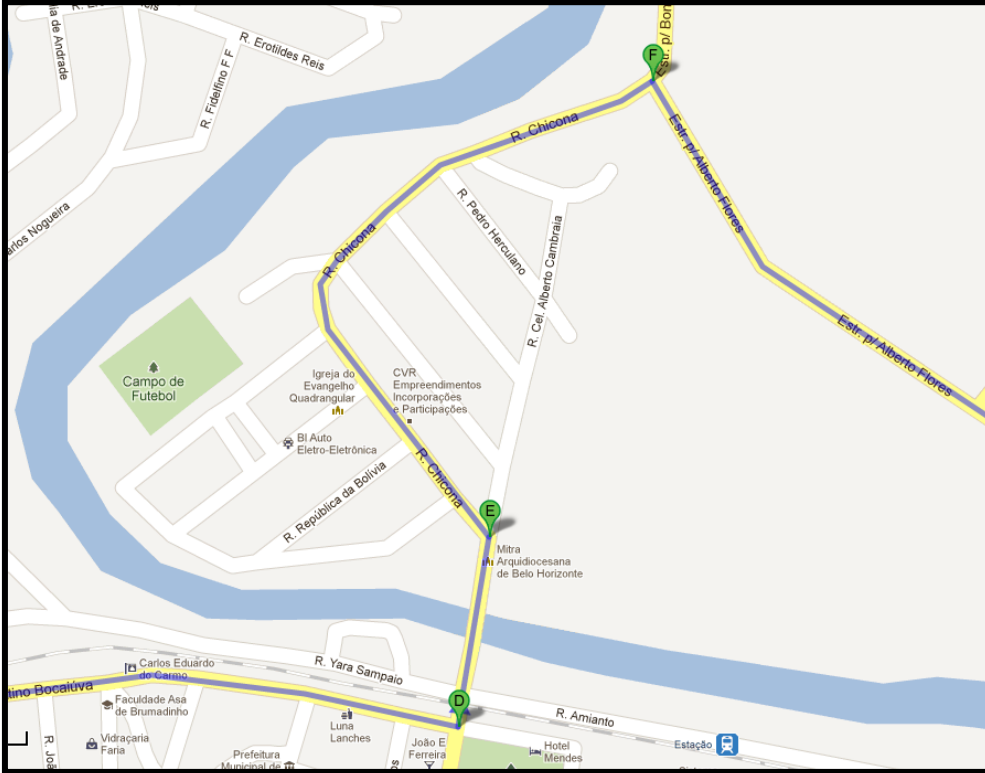
Legenda:  
A - Saída do Inhotim  
B - Início da Av. Inhotim

Seguir na Avenida Inhotim (ponto B) por aproximadamente 1,1km onde deve-se virar a esquerda no final da avenida e entrar na Av. Itaguá (ponto C). Seguir por esta avenida que mais a frente se torna Rua Quintino Bocaiúva até a Praça da Bandeira (ponto D). A distância entre o ponto C e o D é de 1,2km.



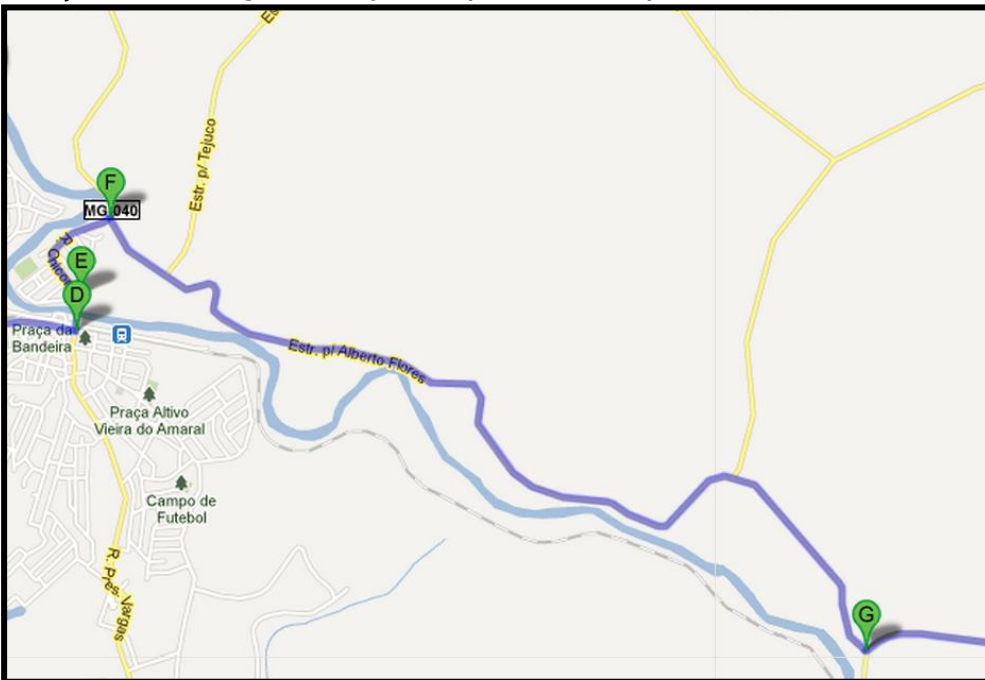
Legendas  
B - Início da Av. Inhotim  
C - Cruzamento entre Av. Inhotim e Av. Itaguá  
D - Praça da Bandeira (rotatória)  
E - Saída da ponte sobre o Rio Paraopeba.

Após passar pela Praça da Bandeira cruzar a ponte sobre o Rio Paraopeba e seguir pela Rua Chicona indicada pelo ponto E até a entrada à direita na estrada para Alberto Flores. Antes do ponto F uma referência é um posto de gasolina com bandeira própria, pintado de preto. A estrada para Alberto Flores inicia a próxima direita depois do posto. A distância entre a praça e o início da estrada para Alberto Flores é de **900 metros**.



Legenda:  
 D - Praça da Bandeira (rotatória)  
 E - Saída da ponte sobre o Rio Paraopeba (Início da Rua Chicona)  
 F - Início da estrada para Alberto Flores

A partir do ponto F seguir pela estrada de Alberto Flores em direção ao Córrego do Feijão. Seguir por **6,3km** até o trevo (ponto G) onde deve-se seguir pela esquerda em direção ao Córrego do Feijão. A partir deste ponto a estrada é de terra.



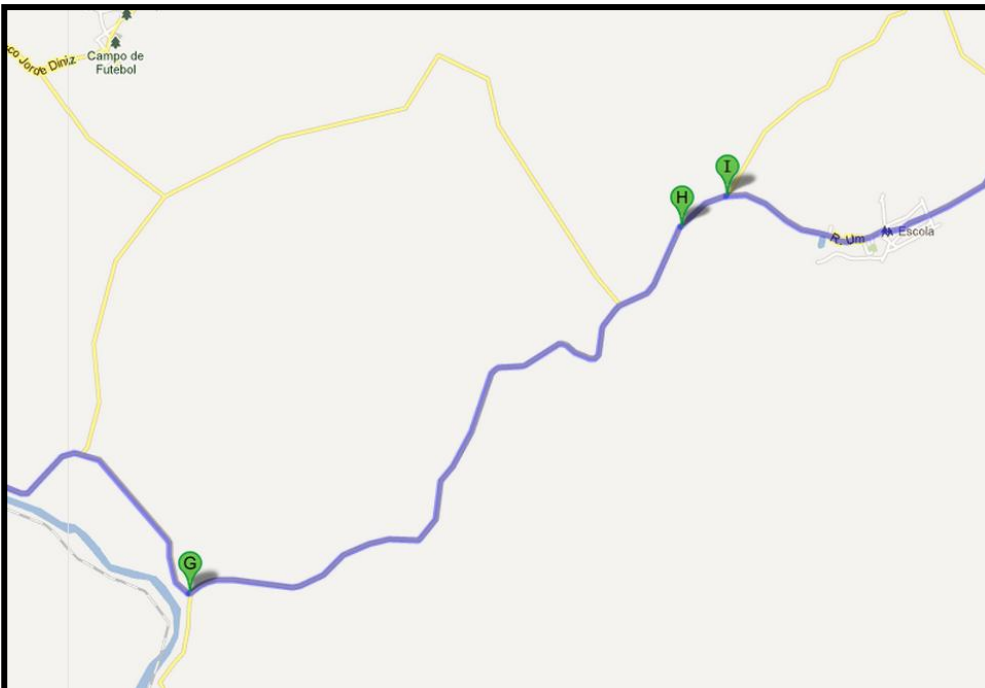
Legenda:  
 D - Praça da Bandeira (rotatória)  
 E - Saída da ponte sobre o Rio Paraopeba (Início da Rua Chicona)  
 F - Início da estrada para Alberto Flores  
 G - Trevo (rotatória)

Detalhe do trevo (ponto G), seguir para Córrego do Feijão na segunda saída da rotatória.



Legenda:  
G - Trevo (rotatória)

A partir do ponto G seguindo em direção ao Córrego do Feijão (ponto I) atentar para a entrada da mineração no ponto H onde a estrada se bifurca, seguir pela direita até chegar a uma segunda bifurcação onde deve-se entrar à direita (ponto I) e passar por dentro do Córrego do feijão. A distância entre o trevo e a entrada do córrego do feijão é de **5,6km**.



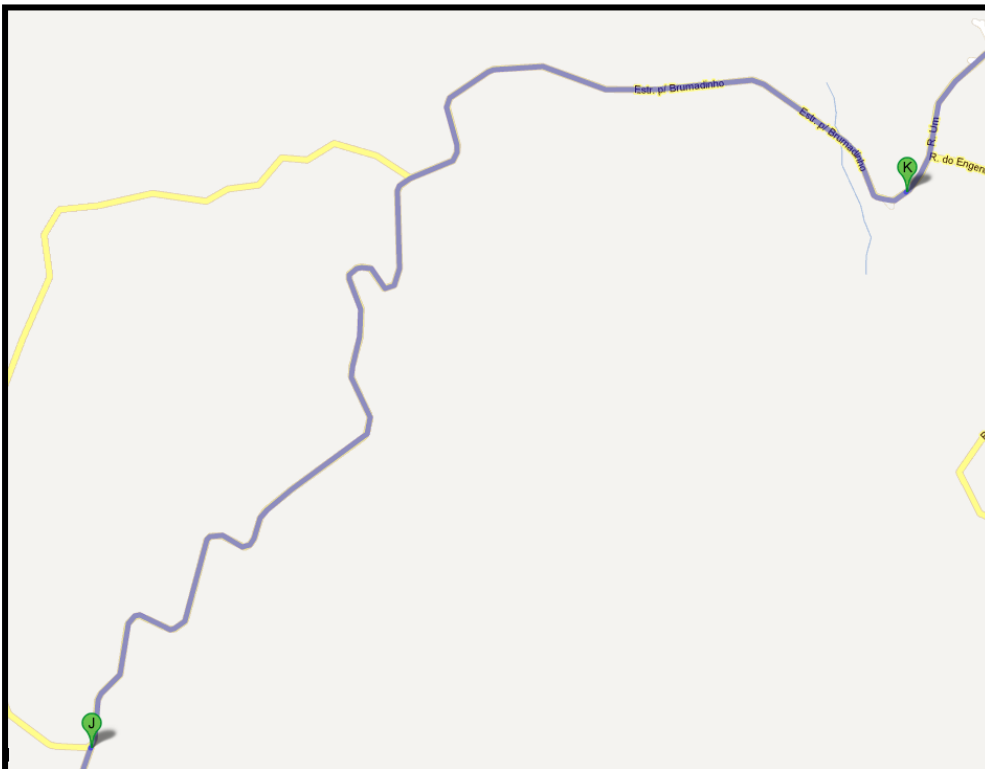
Legenda:  
G - Trevo (rotatória)  
H - Bifurcação na entrada da mineração  
I - Entrada do povoado do Córrego do Feijão

Passar por dentro do povoado do Córrego do Feijão (o povoado está entre os pontos I e J), a partir daí seguir em direção a Casa Branca. No ponto J há uma bifurcação, seguir em frente. A distância entre os pontos I e J é de **2,9km**.



Legenda:  
H - Bifurcação na entrada da mineração  
I - Entrada do povoado do Córrego do Feijão  
J - Bifurcação

Seguir em frente por uma distância aproximada de **6,3km** até o ponto K onde começa há uma certa urbanização, a região da Jangada que já faz parte de Casa Branca.



Legenda:  
J - Bifurcação na saída do Córrego do Feijão  
K - Início da região da Jangada em Casa Branca

