

Como chegar ao Verde Folhas

1. Coordenadas geográficas do Verde Folhas para GPS:

Latitude: 20° 5' 20.24" S

Logitude: 44° 3' 7.52" O

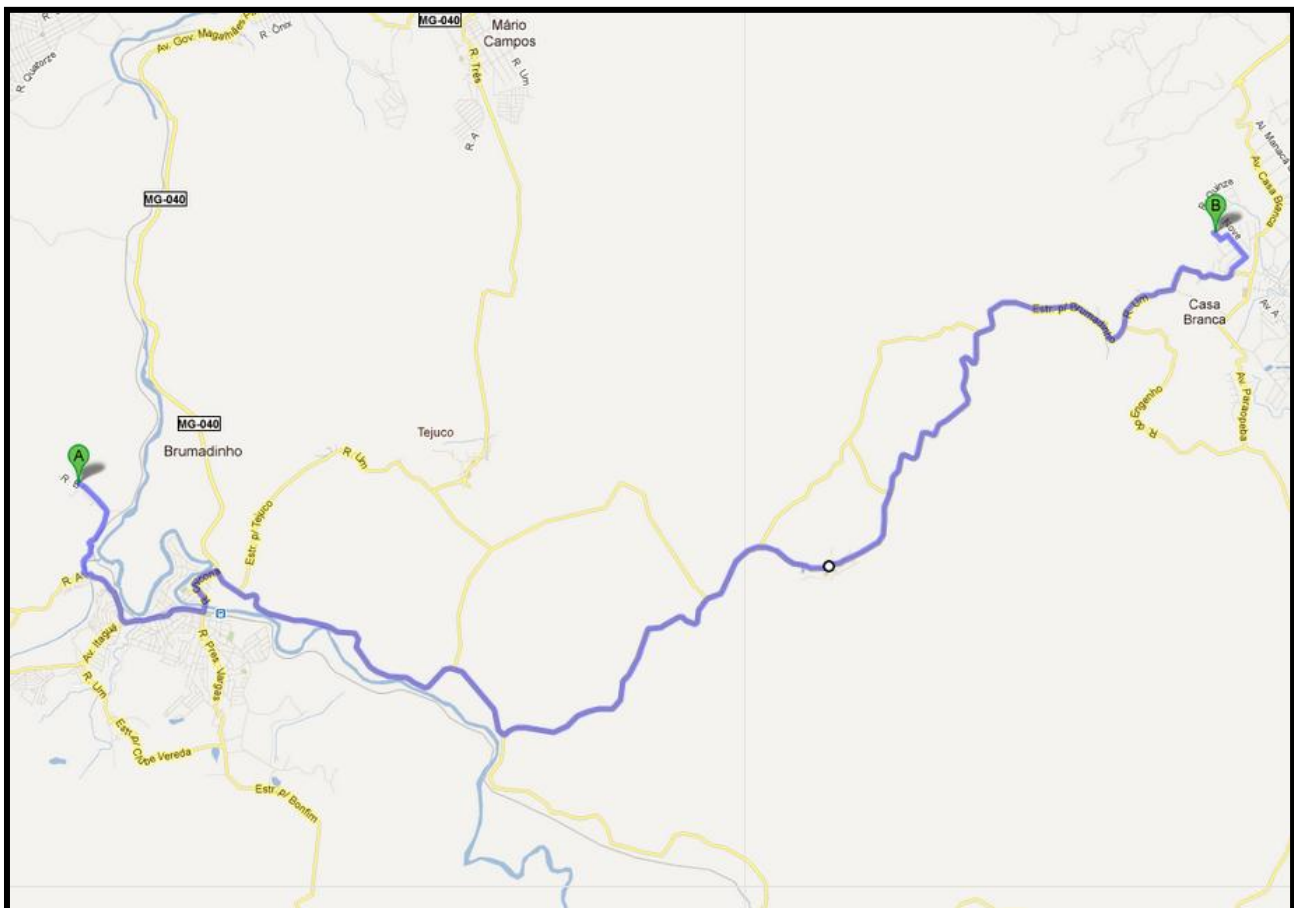
2. Visão geral do trajeto sugerido:

A distância entre o Inhotim e Verde Folhas é de aproximadamente 29,3km, as principais vias que se deve seguir a partir do Inhotim são:

- Av. Inhotim;
- Av. Itaguá;
- Av. R. Quintino Bocaiúva;
- R. Ciconia;
- Estrada para Alberto Flores;
- Estrada para Casa Branca;

Seguindo do Inhotim (ponto A) em direção a Casa Branca (ponto B), passando pela estrada para Alberto flores, o trajeto sugerido tem uma distância total de aproximadamente **29,3Km**.

Visão Geral do trajeto: Inhotim (ponto A) - Verde Folhas (ponto B)



Todas as imagens foram retiradas de: <<http://maps.google.com.br>>

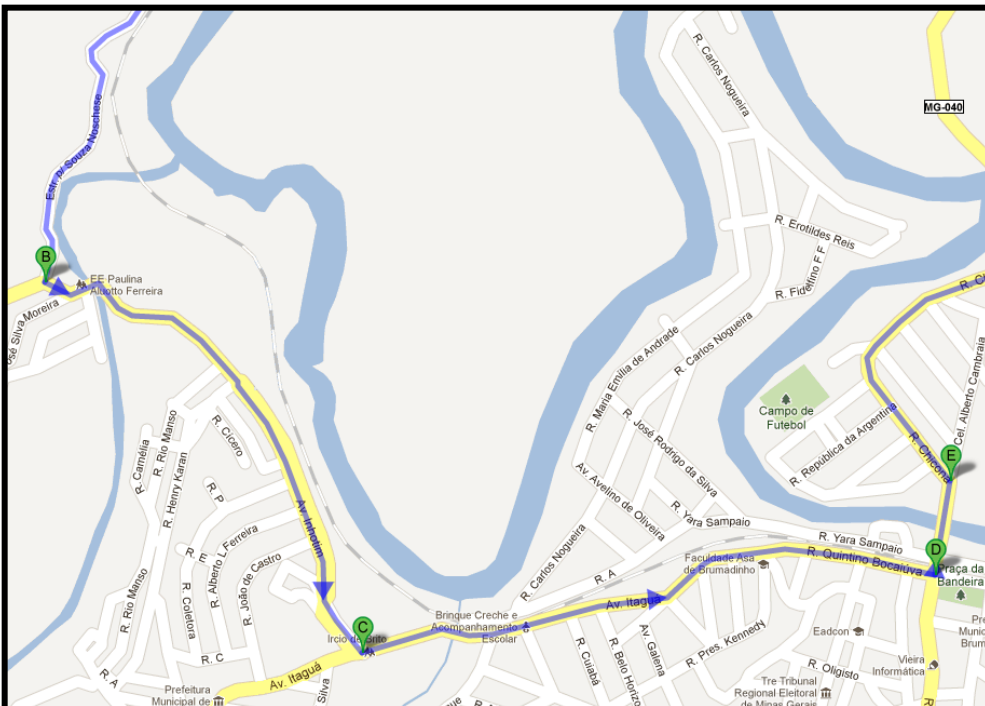
3. Detalhamento do caminho a ser seguido:

A partir do Inhotim, continue seguindo em direção ao centro de Brumadinho por aproximadamente 1,7 km até a Avenida Inhotim indicada pelo ponto B, onde deve-se virar a esquerda.



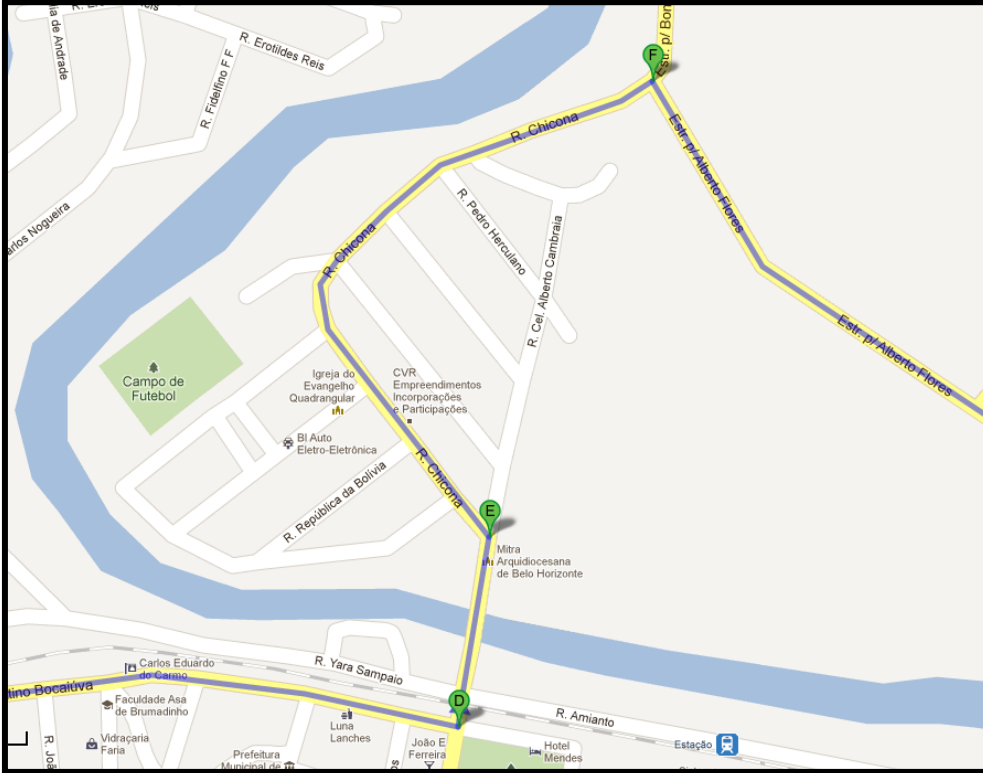
Legenda:
A - Saída do Inhotim
B - Início da Av. Inhotim

Seguir na Avenida Inhotim (ponto B) por aproximadamente 1,1km onde deve-se virar a esquerda no final da avenida e entrar na Av. Itaguá (ponto C). Seguir por esta avenida que mais a frente se torna Rua Quintino Bocaiúva até a Praça da Bandeira (ponto D). A distância entre o ponto C e o D é de 1,2km.



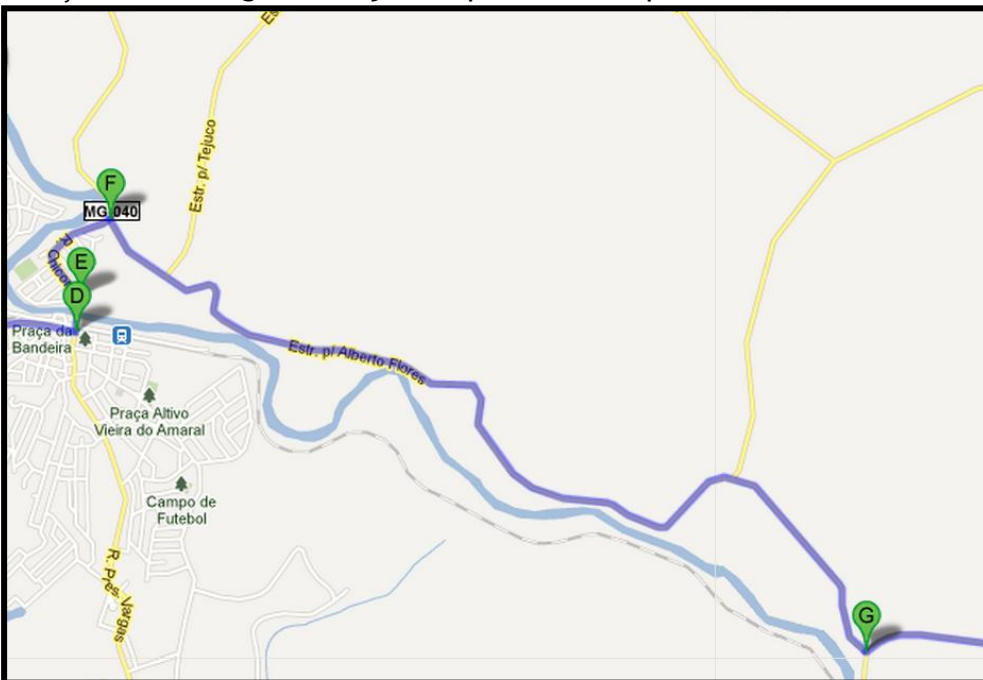
Legendas
B - Início da Av. Inhotim
C - Cruzamento entre Av. Inhotim e Av. Itaguá
D - Praça da Bandeira (rotatória)
E - Saída da ponte sobre o Rio Paraopeba.

Após passar pela Praça da Bandeira cruzar a ponte sobre o Rio Paraopeba e seguir pela Rua Chicona indicada pelo ponto E até a entrada à direita na estrada para Alberto Flores. Antes do ponto F uma referência é um posto de gasolina com bandeira própria, pintado de preto. A estrada para Alberto Flores inicia a próxima direita depois do posto. A distância entre a praça e o início da estrada para Alberto Flores é de **900 metros**.



Legenda:
 D - Praça da Bandeira (rotatória)
 E - Saída da ponte sobre o Rio Paraopeba (Início da Rua Chicona)
 F - Início da estrada para Alberto Flores

A partir do ponto F seguir pela estrada de Alberto Flores em direção ao Córrego do Feijão. Seguir por **6,3km** até o trevo (ponto G) onde deve-se seguir pela esquerda em direção ao Córrego do Feijão. A partir deste ponto a estrada é de terra.



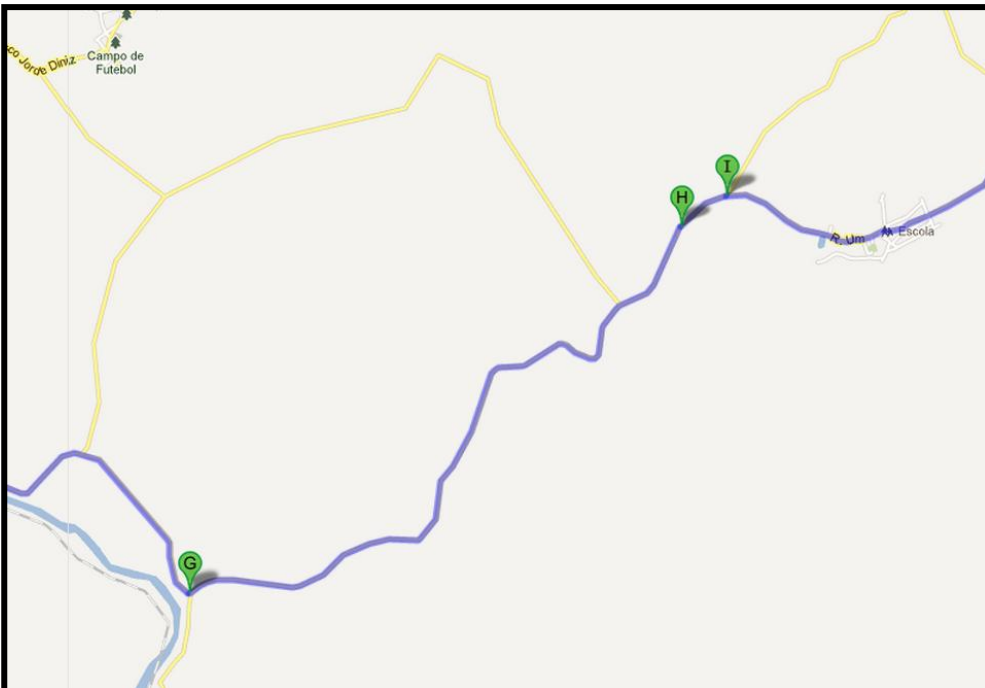
Legenda:
 D - Praça da Bandeira (rotatória)
 E - Saída da ponte sobre o Rio Paraopeba (Início da Rua Chicona)
 F - Início da estrada para Alberto Flores
 G - Trevo (rotatória)

Detalhe do trevo (ponto G), seguir para Córrego do Feijão na segunda saída da rotatória.



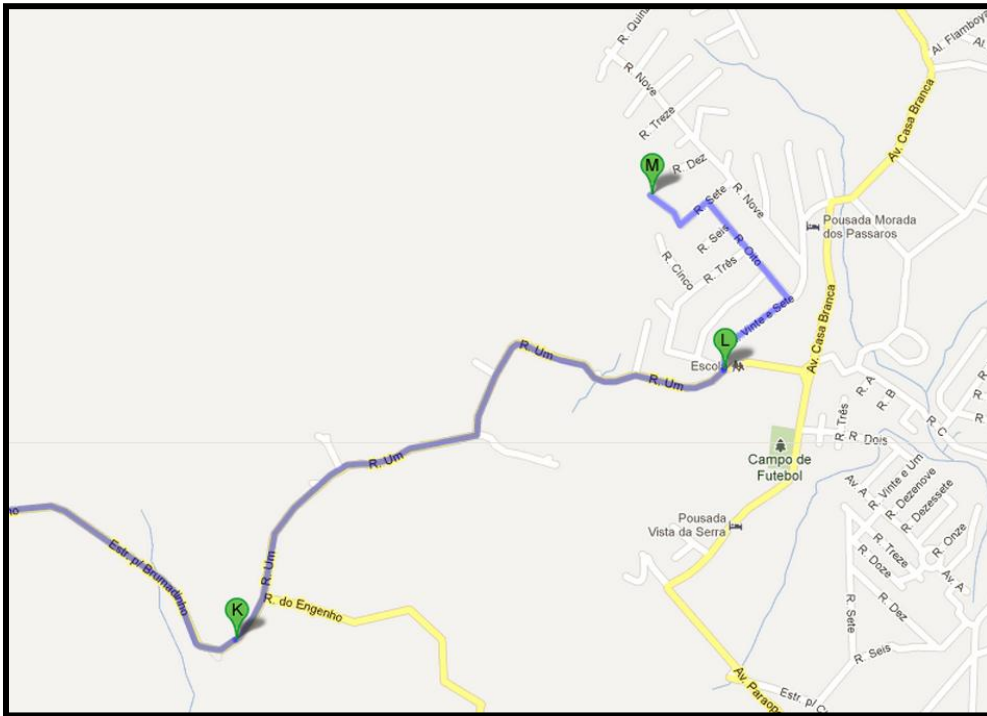
Legenda:
G - Trevo (rotatória)

A partir do ponto G seguindo em direção ao Córrego do Feijão (ponto I) atentar para a entrada da mineração no ponto H onde a estrada se bifurca, seguir pela direita até chegar a uma segunda bifurcação onde deve-se entrar à direita (ponto I) e passar por dentro do Córrego do feijão. A distância entre o trevo e a entrada do córrego do feijão é de **5,6km**.



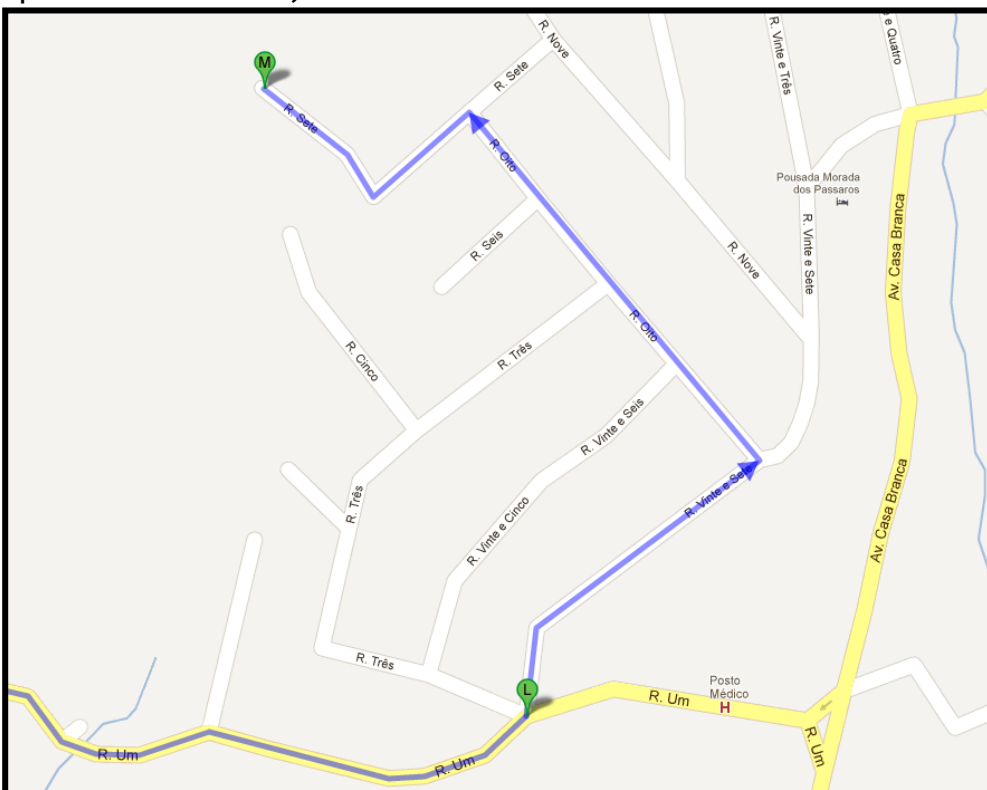
Legenda:
G - Trevo (rotatória)
H - Bifurcação na entrada da mineração
I - Entrada do povoado do Córrego do Feijão

Após o ponto K há aproximadamente 2,4km encontra-se outro ponto de referência, a Escola Municipal Carmela Caruso Aluotto e uma antena de telefonia celular, neste ponto deve-se virar à esquerda.



Legenda:
K - Início da região da Jangada em Casa Branca
L - Antena e escola
M - Verde Folhas

Após virar à esquerda em frente a antena virar a segunda esquerda, seguir até o final da rua, virar a esquerda novamente e seguir até o final na rua sem saída, onde se encontra o Verde Folhas. A distância entre o ponto L ao Verde Folhas é aproximadamente 1,1km.



Legenda:
L - Antena e escola
M - Verde Folhas